



**Magyarország 2023. évi Tájékoztató Futó Hosszútávú
Országos Bajnoksága**

(HOB)

és Országos Pontbegyűjtő Csapatbajnoksága

(PCSB)

ÉRTESÍTŐ

2023 október 14-15.

Szentgál - Úrkút

A bajnokságok védnökei:

Ovádi Péter

**Veszprém 1. vk Országgyűlési
Képviselő,
Kormánybiztos**



Porga Gyula

**Veszprém Megyei Jogú
VárosPolgármester**

Tisztelt Sportolók!

Nagy öröm és megtiszteltetés városunk számára, hogy ismét Veszprém környékén köszönhetjük hazánk kiváló tájfutóit. Veszprém és a régió már többször vendégül látta Önöket, több országos bajnokság, többnapos verseny, és világverseny házigazdái voltunk.

A sport mellett a kultúra is része városunknak, Veszprém idén Európa Kulturális Fővárosa, rengeteg rendezvénnyel, kiállítással, megújuló környezettel várjuk a hozzánk látogatókat. Önöket is visszavárjuk, látogassanak el hozzánk a következő hónapokban, években.

Megtiszteltetés, hogy 2027-ben a világ tájfutóit is vendégül láthatjuk. Biztosíthatjuk Önöket, hogy Veszprém kiváló házigazdája lesz most és a következő években a tájfutás nagy sporteseményeinek.

Sikeres versenyzést, kellemes időtöltést kívánunk!

Ovádi Péter, Porga Gyula

Az esemény a Veszprém-Balaton 2023 Európa Kulturális Fővárosa program támogatásával jön létre.



Rendező:

A Magyar Tájékoztató Futó Szövetség megbízásából,

Veszprémi Honvéd SE Tájfutó Szakosztály

8200 Veszprém, Wartha Vince utca 3.

email: vhs@veszpremhonved.hu Tel: +36-70-330-4253

Program: Hosszútávú Országos Bajnokság: **2023. október 14.** 11:00
Pontbegyűjtő Csapatbajnokság: **2023. október 15.** 10:00

Versenyforma:

HOB: Nyílt, hosszútávú, nappali, egyfordulós, egyéni bajnokság
Kiemelt rangsoroló, FN21 kategóriában Világranglista futam

PCSB: Nyílt, pontbegyűjtő, nappali, egyfordulós, csapatbajnokság

Rendezőség:

Elnök:	Varsányi Attila
Versenyigazgató:	Molnár Péter
Titkár, Jelentkeztetés:	Németh Zsoltné
Pályakitűzők:	Néda László (HOB), Molnár Péter (PCSB)
Ellenőrző bírók:	Mihácz Zoltán (HOB), Peics Antal Zsolt(PCSB)
Event Advisor:	Mihácz Zoltán
SI:	Józsa Gábor

Versenyközpont: **Bakony-hegység, Szentgál-Úrkút települések külterület**
47.108069, 17.669383

Megközelítés: Szentgál-Úrkút közti közúton, 5-ös km-nél, bójával jelölve (47.103388, 17.704712). A leágazó után 3,5 km erdei murvás úton.

Parkolás:

- Átlagos időjárás esetén a célterület közvetlen közelében,
- Csapadékos időjárás esetén a bevezető erdei út mentén.

Kérjük a parkoltatóink irányítását vegyétek figyelembe!

A bevezető úton számoljatok jelentős lassulással, idővesztéssel (10-20 perc).

Nagyméretű buszok parkolása csak a Szentgál-Úrkút aszfaltos út mentén lehetséges, innen a VK 3,5 km.

Javasoljuk a tájfutó telekocsi Facebook csoport használatát azoknak, akiknek van szabad helyük a kocsijukban vagy helyet keresnek maguknak.

Jelentkezés - Módosítás:

Szombat 9:30–10:30 óra között, illetve

Vasárnap 8:30 - 9:30 óra között a célban.

Jelentkezésre a helyszínen nincs szükség, amennyiben a nevezési díj kifizetése megtörtént és nem kell bérelt dugókat átvennetek.

Minden egyéb teendő (dugószám módosítás, csapatösszeállítás megadása, új nevezés nyílt kategóriákban, számlaigénylés stb.) önállóan intézendő az E-nevezés rendszerben!

Az E-nevezés rendszer nyitva lesz szombaton 10,30 óráig. Szombaton, a verseny után 16 órakor újraindítjuk és egészen vasárnap reggel 8,00-ig nyitva is hagyjuk a fenti teendők elvégzésére. 8,00 után nyílt kategóriákba nevezni a helyszínen lehet csak.

A **PCSB csapat összeállításokat** kérjük mielőbb, de a Bajnoki Rendszer alapján legkésőbb **null-idő előtt 2 órával (reggel 8 óráig) leadni**. Az összeállításokat kizárólag az E-nevezés rendszeren keresztül lehet leadni, azon a határidő után indokolt esetben az ellenőrző bíró engedélyével lehet változtatni 20.000 Ft/csapat pótdíj ellenében.

Nevezés:

Csak Nyílt kategóriákba.

Elsődlegesen online, az E-nevezés rendszeren keresztül <https://www.e-nevezes.hu/hu/esemeny/show/594>

Nyílt (futamonként)	2000 Ft / fő (október 8. után és a helyszínen + 500 Ft / fő)
SI bérleti díj (futamonként)	500 Ft / fő (14 év alatt ingyenes) SIAC dugóka 800 Ft / fő. SIAC dugóka bérleti lehetőséget csak a bajnoki kategóriákban biztosítunk.

FIZETÉS:

Átutalással, bankkártyával előre. A nyílt futamokban készpénzzel is lehetőség van fizetni a helyszínen, a helyszíni nevezési díjnak megfelelően. A nevezés fizetési kötelezettséggel jár! A nevezés lemondására, pénz visszafizetésre a nyílt kategóriákban sincs lehetőség, új nevezés leadásával természetesen tudunk kompenzálni.

Számlaszám: OTP 11748007-20905062

Kedvezményezett neve: Veszprémi Honvéd Sportegyesület

Terep:

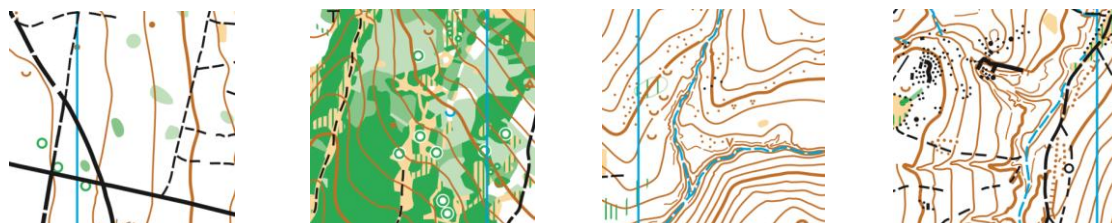
Tszf. 350 – 530 m magasságban fekvő, markáns domborzati idomokkal, helyenként mély völgyekkel, meredek domboldalakkal jellemezhető terület. A terepet nagyrészt jól futható gyertyános-bükkös szálerdő borítja. A futhatóság és a láthatóság jellemzően nagyon jó, a gyors haladást leginkább a völgyeken átkelések mérséklék. Az úthálózat közepesen sűrű. A területen aktív erdészeti és vadászati tevékenység folyik, ennek tipikus objektumai megtalálhatók. Az erdészeti tevékenység miatt keletkezhetnek új ösvények, illetve a régiak kijártsága megváltozhat. A terepen sok a kidőlt fa, amit a térkép a nemzetközi sztenderdnek megfelelően semmilyen módon nem ábrázol.

Térkép:

A terep egyrészéről nem készült még tájfutó térkép. A régi térkép az MTF Sz honlap Adatbankjában megtalálható.

A térképet készítette:

Erdélyi Tibor 2022-2023-ban LIDAR alapról. Szabvány: ISOM 2017-2.



Terepletiltás:

A verseny napjáig az alábbi térképvázlaton jelölt területen a bajnokságban érintett versenyzőknek, edzőknek és kísérőknek tartózkodni tilos, ennek megszegése a versenyből való kizárást vonhatja maga után.



Szállás információk:

Kollégium:

Davidikum Kollégium (MEGTELT):

Veszprém, Eszterházy A. u. 15.

tel: +36-88-325-444; e-mail: kollegium@davidikum.edu.hu

A szállással kapcsolatban mindent egyénileg szükséges intézni!

Változás!

Öveges József Technikum Kollégiuma: 5.000,- Ft/éj/fő

Balatonfűzfő, Gagarin u.27.

A szállás igényeket lehetőség szerint október 09-ig az alábbi címre küldjétek:

e-mail: vhs@veszpremhonved.hu

A szállás díjat legkésőbb október 13-ig az alábbi számlaszámra szükséges utalni:

OTP 11748007-20905062 (VHS) vagy készpénzben a versenyközpontban fizetni.

A szállást a rendezők által leadott névsor alapján lehet elfoglalni. Regisztráció a 0-24 órában üzemelő kollégium portáján.

4-6 személyes faházak (MEGTELT):

Kristályfürdő Kemping, Ajka , Jubileumi Park tel: +36-30-629-7353

A szállással kapcsolatban mindent egyénileg szükséges intézni!

„Tornatermi” szállás: 2000,- Ft/éj/fő

Úrkút, Községi ház, Rákóczi u.43.

Úrkút, Általános Iskola, Rákóczi u.42.

Az épületekben csak WC és mosdó található, zuhanyzási lehetőség nincs.

A szállás igényeket az alábbi címre küldjétek: vhs@veszpremierhonved.hu

A szállás díjat legkésőbb október 13-ig az alábbi számlaszámra szükséges utalni OTP 11748007-20905062 (VHS) vagy készpénzben a versenyközpontban fizetni.

A szállást a rendezők által előre leadott névsor alapján lehet elfoglalni szombaton 17 órától.

Szállítás:

Nem tervezünk, e-mailben október 13-ig jelzett igény esetén megpróbálunk segíteni. E-mail: vhs@veszpremierhonved.hu

Karantén:

Nem alkalmazunk.

Térképleadás:

A térképeket mindkét nap a befutás után le kell adni. A térképeket vasárnap az utolsó rajt után lehet elvinni. A szombati térképeket kérésre eljuttatjuk azoknak, akik vasárnap nem versenyeznek.

Rajtszám:

Nem lesz egyik nap sem.

Pontérintés:

SPORTident elektronikus rendszerrel. A dobozok érintésmentes módban (SI Air+ dugókéval) is használhatók lesznek.

Eredményközlés:

A live.mtfsz.hu oldalon folyamatosan on-line frissülnek az eredménylisták.

Papír alapú eredményközlés környezetvédelmi okokból nem lesz.

Versennyel kapcsolatos információk a helyszíni kivetítőkön is megjelennek.

Tiltott területek:

A Versenyközpont–Parkoló területet körbeölelő erdőterület, valamint a Versenyközpontba vezető út két oldala versenyterület, az oda való belépés a versenyből történő kizárást vonja maga után.

Magyar bajnoki futam információk:

A bajnokságokon külföldi versenyzők és csapatok is indulhatnak, viszont a magyar bajnokságok eredményébe csak az MTF SZ tagszervezetek magyar állampolgárságú versenyzői (HOB), és az MTF SZ tagszervezetek legfeljebb egy nem magyar állampolgárságú nyilvántartási számmal rendelkező versenyzőt tartalmazó csapatai (PCSB) számítanak bele.

Hulladék kezelése:

A verseny során képződött hulladék elszállítása minden sporteseményen nagy problémát okoz.

Kérjük, a hulladékhegyek csökkentése érdekében:

- A befutáskor kapott PET palackokat lehetőség szerint vigyék haza, amennyiben nem lehetséges, azokat csak a PET gyűjtő „szigetbe” dobjátok.
- A Versenyközpontban központi szemétyűjtés nem lesz, megkérünk mindenkit, hogy vigye haza az általa képzett hulladékot!

Zöldüljön a zöld sport!

NYÍLT (NEM BAJNOKI) KATEGÓRIA:

Rajtolás:

Az OB rajthelyek melletti, önálló folyosóból rajtdobozzal történik a rajtoltatás.

Mindegyik napon 15-150 között indulhatnak, szabadon választott időpontban.


A rajtban rajtoltató lista alapján ellenőrizzük a részvételt.

A helyszínen nevezők a VK-ban kupont kapnak, ők ezzel igazolják a rajtban az indulási lehetőségüket.

Egyéb:

- Rendezéstechnikai kérdésekben a Bajnoki rendszer és a Versenyszabályzat vonatkozó rendelkezései érvényesek.
- A versenyen kereskedelmi tevékenység kizárólag a rendezőség engedélyével lehetséges.
- A versenyek napjain **óvodát működtetünk**, szombaton 10:30-14:30, vasárnap 9:30-13:00 óra között.
- A versenyek napjain **gyermek versenyt szervezünk**. A gyerekek labirintus és mátrix pályákon versenyezhetnek felügyelet és rendezői segítség mellett mindkét napon. Eredményhirdetés nem lesz, de a gyerekek apró díjakat kapnak, ha teljesítik a pályákat.
- A versenyen kép-, videó- és hangfelvételek készülnek, nevezésével mindenki hozzájárul ezek közzétételéhez.
- A verseny ideje alatt a VK területén **“Egészségügyi sarok”** működik, többek között vérnyomásmérés, testsúly- vázizom- testzsírszázalék- testtömegindex-alapanyag csere mérése; kézi szorító erő mérés; vércukor mérésekkel.
- A célterületen, a parkoló területén, a terep bármely részén tilos a dohányzás, tűzrakás és nyílt láng használata.
- A célban büfé, hideg-meleg ételekkel, italokkal működik.
- A verseny céljában mindkét nap versenyorvos található.
- A vadállomány megóvása érdekében a terepre kutyát kivinni nem szabad, és kérjük a célterületen is pórázon tartsátok őket.
- Kérjük a csapatsátrakat a befutó és átfutó szakaszok láthatósága miatt csak a kijelölt helyekre állítsátok fel.
- Ügyeljenek a célterület, a parkoló, a szálláshelyek és a versenyközpont létesítményeinek épségére, rendjére és tisztaságára.
- A versenyen mindenki saját felelősségére indul.

FUTAM SPECIFIKUS INFORMÁCIÓK



Hosszútávú Országos Bajnokság

„0” IDŐ: **11 óra.**

RAJT:

VK-Rajt távolság: 400 m/ 0 szint Kék-fehér szalagozáson

Időrajt-térképrajt távolság: 70m

Három perces rajtbeállítás:

-3 perc: SI ellenőrzés

-2 perc: törlés/ellenőrzés

-1 perc: térképfelvétel, a rajtvonalról történik a rajtolás, a térképet csak a rajt pillanatától lehet nézni

A térképek a legtöbb kategóriában lazán félbehajtvva lesznek a térképtartókban.

Kérjük, nagy figyelemmel vegyétek fel a térképet!

PÓTSZIMBÓL:

A pótszimbólok a rajtban lesznek kihelyezve, a rajtkordonon kívül vehetőek fel. Celluxot és ollót biztosítunk, de lehetőleg mindenki használja a szimbóltartóját!

TÉRKÉP:

- FN 20A és 21A: méretarány: 1: 15.000 alapszintköz 5 m;
méret: 335x200 mm
- FN 14A -18A, FN 35A-55A: méretarány: 1: 10.000 alapszintköz 5 m;
méret: A/3
- FN 60A + méretarány: 1: 7.500; alapszintköz 5 m;
méret: A/3

FRISSÍTŐHELY:

A terepen kettő helyen (a térképeken jelölve) található frissítőhely, valamint az átfutóponton.

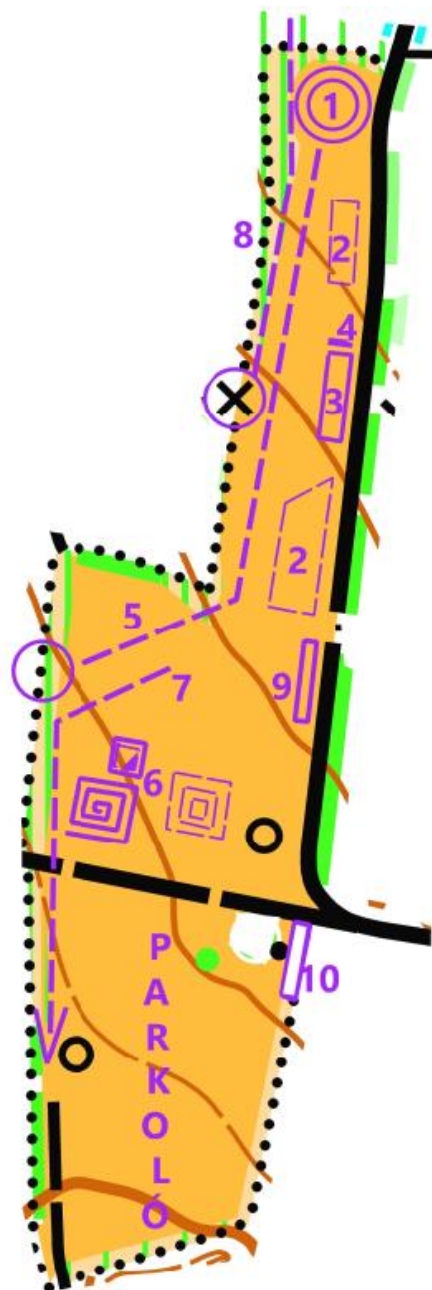
Az átfutóponton (azt érintő kategóriákban) lehetőség van egyéni frissítők elhelyezésére, egyéni frissítők leadása a VK jelentkezési helyén 10,30-ig.

ÁTFUTÓ SZAKASZ:

Az F 18-20-21 és N21 kategóriákban a pályákban átfutó szakasz is van. A célból látható átfutópont érintése után 110 métert kordonok között kell megtenni.

Az átfutós kategóriákban a célkarika az olvashatóság érdekében nem a valóságos helyén van.

CÉLTERÜLET VÁZLAT:



- 1 CÉL,
- Jelentkezés; SI,
- Térképleadás
- 2 Csapatsátrak
- 3 Büfé
- 4 Eredmények
- 5 Befutó pont, befutó szakasz
- 6 Labirintus,
- mátrix pálya,
- gyerekverseny,
- óvoda
- 7 HOB rajt (300 m)
- 8 Átfutó pont, átfutó szakasz
- 9 Árusok
- 10 WC

VERSENYIDŐ:

180 perc

EREDMÉNYHIRDETÉS:

Tervezett időpont: 15:30.

DÍJAZÁS:


Minden kategória 1-3 helyezettje egyedi érem és tiszteletdíjban részesül.

Az FN 14-21 kategória 4-6. helyezettjei oklevél díjazásban részesülnek.

PÁLYAADATOK:

Kategória	Hossz/szint/pont	Frissítő
F14	5.800m/240m/8ep	
F16	7.500m/270m/13ep	
F18	9.400m/320m/21ep	43% 71%
F20	10.400m/370m/21ep	41% 70%
F21	14.900m/540m/28ep	32% 73%
F35	9.700m/350m/23ep	49%
F40	9.100m/370m/19ep	47%
F45	8.400m/300m/15ep	52%
F50	7.800m/280m/13ep	
F55	6.900m/250m/12ep	
F60	6.000m/220m/10ep	
F65	5.500m/200m/10ep	
F70	4.700m/150m/9ep	
F75	4.100m/120m/9ep	
F80	2.400m/80m/9ep	
F85	2.100m/70m/6ep	

Kategória	Hossz/szint/pont	Frissítő
N14	4.000m/140m/8ep	
N16	5.000m/180m/11ep	
N18	6.900m/220m/12ep	
N20	7.400m/250m/11ep	
N21	9.800m/370m/22ep	37% 64%
N35	6.300m/220m/10ep	
N40	6.000m/220m/9ep	
N45	4.900m/170m/12ep	
N50	4.700m/160m/11ep	
N55	4.600m/150m/8ep	
N60	4.100m/110m/8ep	
N65	3.600m/90m/8ep	
N70	3.200m/80m/10ep	
N75	2.100m/70m/6ep	
N80	2.000m/70m/6ep	
NYK	2.100m/75m/6ep	
NYTR	4.100m/135m/8ep	
NYTH	6.900m/270m/12ep	



Pontbegyűjtő Országos Csapatbajnokság

„0” IDŐ: **10 óra.**

A csapat összeállítások megadásának határideje (legkésőbb): 8 óra.

CSAPATVERSENY SAJÁTOSSÁGAI:

Pontbegyűjtő csapatverseny meghatározása (versenyszabályzat 2.4.4.):

„A csapat tagjai egyszerre rajtolnak el. A csapat versenyidejét a csapat utolsó beérkező tagjának érkezési ideje határozza meg. A kategória függvényében minden csapattagnak 5-12 kötelező pontot kell érintenie a térképen megadott sorrendben. Ezeket a kötelező pontokat a térképen folyamatos nagybetűvel (A, B, C, D, ...) kell sorszámozni és egymással összekötni. A további pontokat az első pont megfogása után és a befutó pont érintése előtt kell megfogni. Ezeket a pontokat csapatonként egy a csapat által választott versenyzőnek kell érinteni. A csapatnak versenyidejükben kell eldönteni, hogyan érintsék az elosztott pontokat a legjobb módon, figyelembe véve a csapattagok képességeit. A pontmegnevezésben a kötelező pontokat a szétosztandó pontoktól elkülönítve a pontfogási sorrend megjelölésével (nagybetű) és a kóddal, valamint szimbóljával kell ábrázolni. A pályaadatok között fel kell tüntetni a kötelező pontok, illetve a szétosztandó pontok számát.”

RAJT:

VK-Rajt távolság: 1500 m/ 60 szint Kék-fehér szalagozáson

Időrajt-térképrajt távolság: 50m

Három perces rajtbeállítás:

-3 perc: SI ellenőrzés

-2 perc: törlés/ellenőrzés

-1 perc: térképfelvétel, a rajtvonalról történik a rajtolás, a térképet csak a rajt pillanatától lehet nézni

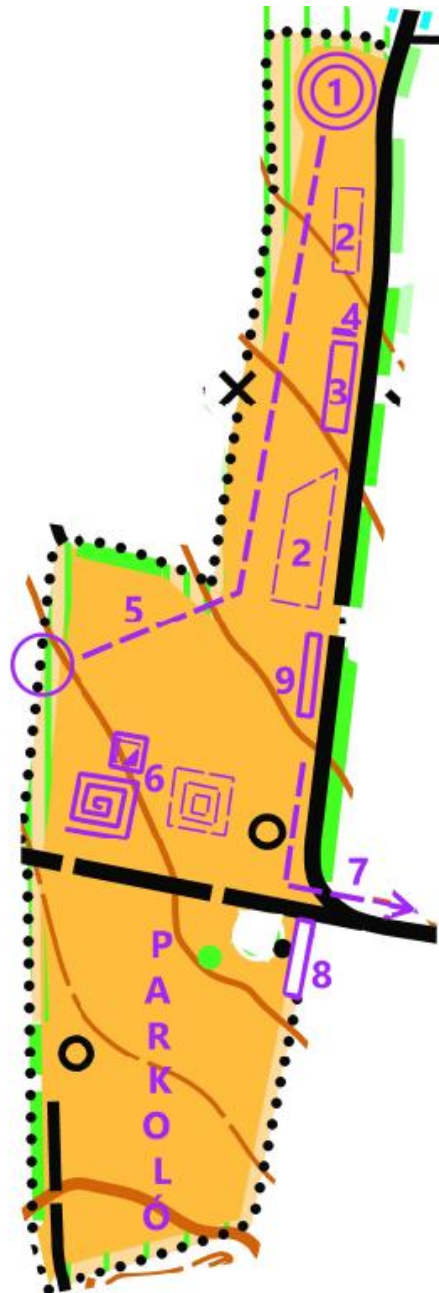
A térképek a legtöbb kategóriában lazán félbehajtván lesznek a térképtartókban. Kérjük, nagy figyelemmel vegyétek fel a térképet!

A rajtvonal után ~20 méterre asztalokat és filctollat biztosítunk a pontelosztások berajzolásához. Kérjük, a filctollakat NE vigyék el, amennyiben máshol osztatok, akkor hozzátok saját tollakat.

PÓTSZIMBÓL:

Nem lesz a verseny specialitásai miatt.

CÉLTERÜLET VÁZLAT:



- 1 CÉL,**
- Jelentkezés; SI,**
- Térképleadás**
- 2 Csapatsátrak**
- 3 Büfé**
- 4 Eredmények**
- 5 Befutó pont, befutó szakasz**
- 6 Labirintus,**
- mátrix pálya,**
- gyerekverseny,**
- óvoda**
- 7 PCSB rajt (1500/60 m)**
- 8 WC**
- 9 Árusok**

TÉRKÉP:

1:10 000 méretarányú, 5 méter alapszintközű, mérete: 420x297 mm (fekvő A3)

VERSENYIDŐ:

180 perc

EREDMÉNYHIRDETÉS:

Tervezett időpontja 14:00.

DÍJAZÁS:

Minden kategória 1-3 helyezettei egyedi érem és tiszteletdíjban részesül.

TÁJFUTÓ MAGAZIN:

A Tájfutó Magazin számára kérjük az FN21 kategóriák első három helyezett csapatát, hogy az eredményhirdetés előtt az SI sátor mellett kialakított területen legyenek szívesek egy új térképre berajzolni az útvonalukat.

Köszönjük!

PÁLYAADATOK:

Kategória	Kötelező	Begyűjtendő
F14	3.100 m / 60 m / 7 ep.	17 ep.
F16	3.900 m / 105 m / 8 ep.	22 ep.
F18	4.200 m / 110 m / 8 ep.	25 ep.
F20	5.200 m / 140 m / 8 ep.	25 ep.
F21	6.300 m / 190 m / 9 ep.	28 ep.
F105	5.400 m / 160 m / 8 ep.	26 ep.
F125	4.800 m / 140 m / 8 ep.	25 ep.
F145	4.200 m / 115 m / 8 ep.	25 ep.
F165	3.800 m / 85 m / 8 ep.	23 ep.
F185	3.600 m / 70 m / 7 ep.	18 ep.
F205	3.100 m / 60 m / 7 ep.	17 ep.

Kategória	Kötelező	Begyűjtendő
N14	2.500 m / 45 m / 6 ep.	15 ep.
N16	3.100 m / 60 m / 7 ep.	18 ep.
N18	3.400 m / 70 m / 7 ep.	24 ep.
N20	3.800 m / 85 m / 8 ep.	24 ep.
N21	4.600 m / 140 m / 8 ep.	26 ep.
N105	3.400 m / 75 m / 7 ep.	24 ep.
N125	3.600 m / 70 m / 7 ep.	19 ep.
N145	3.100 m / 65 m / 7 ep.	19 ep.
N165	3.100 m / 60 m / 7 ep.	18 ep.
N185	2.900 m / 60 m / 6 ep.	18 ep.
NYK	2.100 m / 40 m / 6 ep.	
NYTR	3.800 m / 90 m / 12 ep.	
NYTH	5.100 m / 160 m / 18 ep.	

Támogatóink:



Építő-Alpin Kft



Ipari alpinechnika
Rendezvénysátor bérbeadás



Közösen értéket teremtünk.



GASCHLER
ÉPÍTÉSZIRODA



**Az esemény a Veszprém-Balaton 2023 Európa Kulturális
Fővárosa program támogatásával jön létre.**



**Veszprém-Balaton 2023
European Capital of Culture**